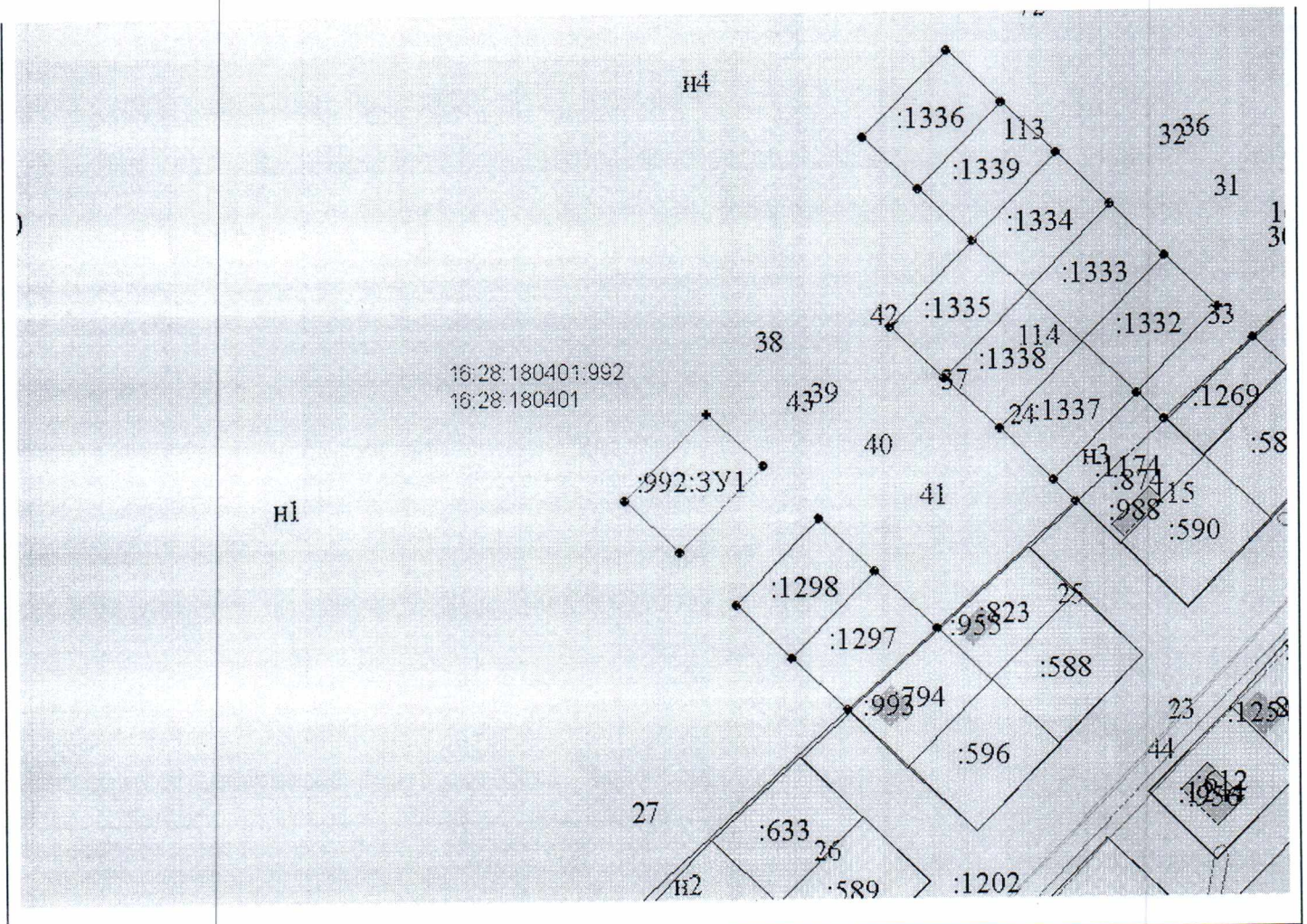


**СХЕМА
РАСПОЛОЖЕНИЯ ЗЕМЕЛЬНОГО УЧАСТКА НА КАДАСТРОВОМ ПЛАНЕ ТЕРРИТОРИИ**





Кадастровый или условный номер земельного участка		
Площадь земельного участка	829 кв.м.	
Обозначение характерных точек границ	Координаты МСК-16	
	X	Y
н1	470760.27	2365710.10
н2	470744.34	2365726.74
н3	470770.34	2365751.64
н4	470786.27	2365734.99
н1	470760.27	2365710.10



Масштаб 1:2000

СОГЛАСОВАНО
 Главный архитектор
 Мензелинского муниципального района
 Петров В. К.
 (подпись)

Условные обозначения

	обозначение существующей части границы, имеющиеся в ГКН сведения о которой достаточны для определения ее местоположения
	обозначение вновь образованной части границы, сведения о которой достаточны для определения ее местоположения
 38	обозначение характерной точки границы, сведения о которой достаточны для определения ее местоположения
 н1	обозначение характерной новой точки вновь образованной части границы, сведения о которой достаточны для определения ее местоположения
:992	кадастровый номер исходного, измененного или уточняемого земельного участка
:992:3У1	обозначение образуемого путем раздела или выдела земельного участка
16:28:180401	обозначение кадастрового квартала